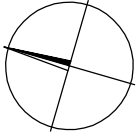


PROPUSTEK V km 13,594

SITUACE

M 1:500



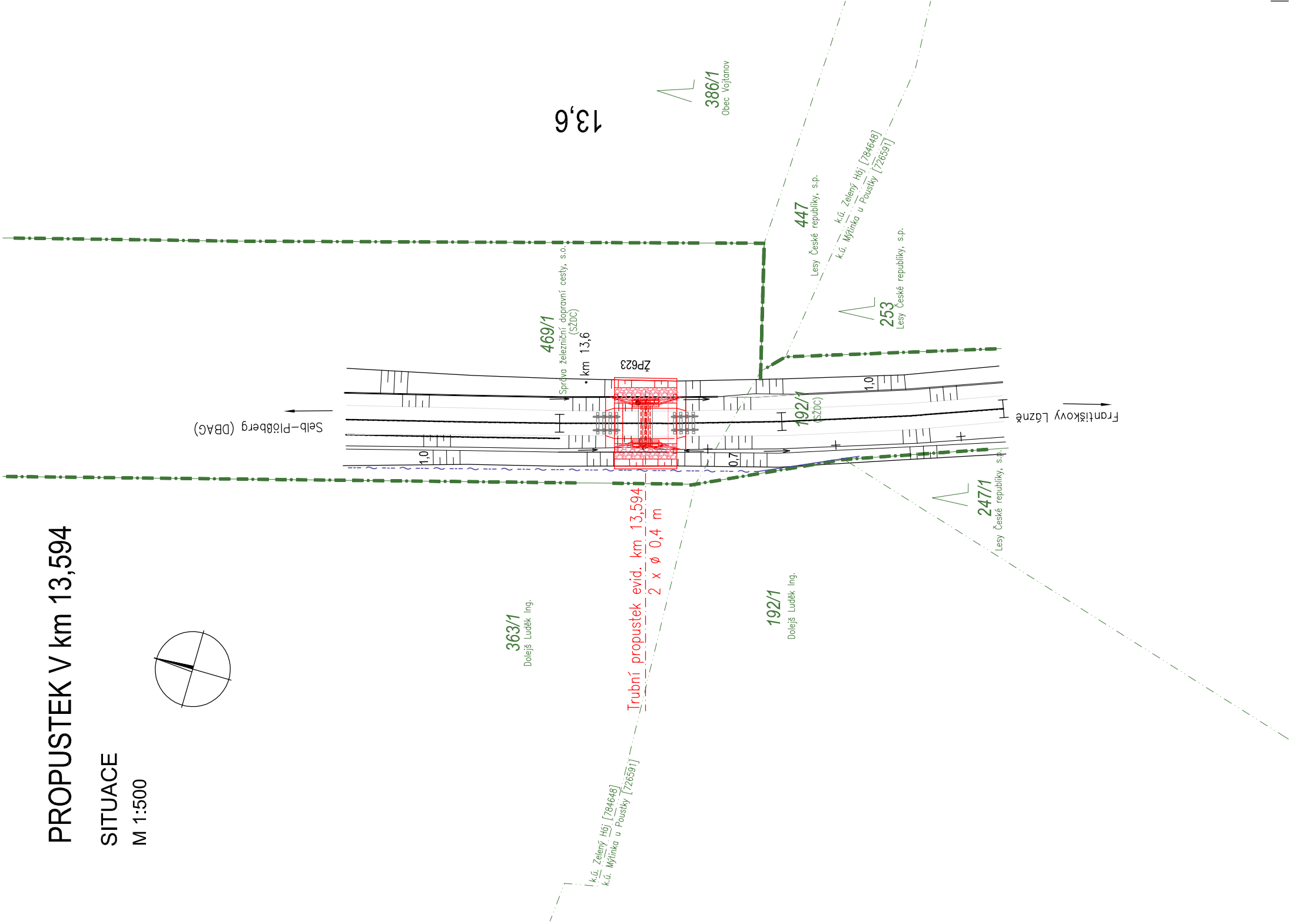
LEGENDA INŽ. SÍTÍ:  
STÁVAJÍCÍ

--- PODZEMNÍ VEDENÍ SÍTÍ – ČD–TELEMATIKA




LEGENDA OSTATNÍ:

--- HRANICE POZEMKU DRAHY

--- HRANICE KATASTRŮ



<div>PROGI</div> <div>SPOL. S R. O.</div>		<div>Žukovova 79/60, 400 03 Ústí nad Labem</div> <div>projekce@progi.cz</div> <div>Tel: 411 198 004</div>	
Číslo projektu:		37/2018	
Datum:		04/2019	
Stupeň:		P	
Měřítko:		1:500	
Část:		Číslo výkresu:	
		2	

<div>Odpovědný projektant:</div> <div>Ing. Miroslav Novák</div> <div></div>			
<div>Vypracoval:</div> <div>Ing. Zdeněk Zeman</div> <div></div>			
<div>Kontroloval:</div> <div>Ing. Miroslav Novák</div> <div></div>			
<div>Objednatel:</div> <div>Správa železniční dopravní cesty, státní organizace</div> <div>OŘ Ústí nad Labem, Železničářská 1386/31, Ústí n/L 400 03</div>			
Stavba:		<div>Příprava a zpracování projektů staveb pro SMT na rok 2019</div> <div>OBJEKT 11</div> <div>Projekt stavby na opravu propustku v ev. km 13,594</div> <div>TÚ č. 0221 Františkovy Lázně - Selb-Plöbberg (DBAG)</div>	
		SITUACE	